


**Van:** [De Vreugdestappers](#)  
**Aan:** [paul.poels@telenet.be](mailto:paul.poels@telenet.be)  
**Onderwerp:** De Vreugdeklapper N° 118  
**Datum:** zaterdag 11 januari 2020 8:51:28




# DE VREUGDEKLAPPER

Nummer 118 - 11/01/2020

Nieuwsblaadje van wandelclub De Vreugdestappers Huldenberg WSVL 4386

Beste Vreugdestappers,

Vooreerst wensen we ieder van jullie een gelukkig en gezond 2020! Daarnaast een dikke proficiat met jullie wandelprestaties van de voorbije maand. Met maar liefst 234 deelnames, een stijging van 44%, verpulverden jullie het resultaat van december 2018. In grote getale daagden we op bij de tochten van WSP Heverlee, de Sint-Michielsstappers en WSV Holsbeek. Met de december-resultaten geteld, sluiten we het wandeljaar af met 2189 aantal deelnames. Wat er drie meer zijn dan het totale aantal van 2018 ... een nieuw clubrecord dus!



## Infoberichten

### Midweek naar Veluwe

De inschrijvingen voor onze midweek verlopen erg vlot. Er zijn voorlopig nog enkele plaatsen/kamers vrij. Geïnteresseerden hebben dus nog even de kans om zich in te schrijven. Nadien zal hotel de eventuele nog vrije plaatsen openstellen voor Niet-Vreugdestappers!

Alle nodige info vinden jullie op: <http://www.vreugdestappers.be/midweek/>

### Buitenlandse reis Flims

Voor de Intersoc-reis naar Flims hebben reeds 17 personen zich ingeschreven. Wie graag nog mee wil, kan het inschrijvingsformulier vinden op volgende pagina: <http://www.vreugdestappers.be/buitenlandse-reis/>

Ondertussen kregen we van Intersoc de volgende update in verband met het aanbod ter plaatse. Bij aankomst komende zomer

ontvangt elke klant:

1. Gastekarte. Hiermee kan je gratis de dorpsbus gebruiken:

[https://www.flimslaax.com/fileadmin/Daten/Dokumente/PDF\\_flimslaax.com/Guides/Flims\\_Laax\\_Falera\\_Guide\\_EN.pdf](https://www.flimslaax.com/fileadmin/Daten/Dokumente/PDF_flimslaax.com/Guides/Flims_Laax_Falera_Guide_EN.pdf)

2. Aximo-pas. Hiermee kan je gratis, 9 dagen lang, de RhB trein en de PTT bus gebruiken tussen Chur en Disentis.

[https://www.postauto.ch/sites/default/files/content/liniennetzplaene/1919\\_gr\\_surselva\\_a3\\_18\\_gzd\\_0.pdf](https://www.postauto.ch/sites/default/files/content/liniennetzplaene/1919_gr_surselva_a3_18_gzd_0.pdf)

[https://www.rhb.ch/fileadmin/user\\_upload/redaktion/Home\\_Marketing/Service\\_\\_\\_Souvenirs/Streckennetz/linienplan\\_A4\\_2018.pdf](https://www.rhb.ch/fileadmin/user_upload/redaktion/Home_Marketing/Service___Souvenirs/Streckennetz/linienplan_A4_2018.pdf)

3. Raften:

[https://www.swissraft.ch/rafting-graubunden/vorderrhein/rhein/riverrafting-vorderrhein-1?gclid=CjwKCAiA27LvBRB0EiwAPc8XWc8yEMAn4PCe696rknIMkIA-nQYuVckNTOYngpwzsUQ3bow-yLVHGBocregQAvD\\_BwE#prod-title?campaignid=244584053](https://www.swissraft.ch/rafting-graubunden/vorderrhein/rhein/riverrafting-vorderrhein-1?gclid=CjwKCAiA27LvBRB0EiwAPc8XWc8yEMAn4PCe696rknIMkIA-nQYuVckNTOYngpwzsUQ3bow-yLVHGBocregQAvD_BwE#prod-title?campaignid=244584053)

4. Via Ferrata:

Als je alles te voet doet, is het gratis.

<https://www.flimslaax.com/naturerlebnisse/klettersteig-pinut>

5. Biken:

[https://www.flimslaax.com/biken/bike-mieten?gclid=aw.ds&gclid=EAlaIqobChMlWpu5t4qs3AIVAQAAB0BAAAAEAAYACAAEgJVzFD\\_BwE](https://www.flimslaax.com/biken/bike-mieten?gclid=aw.ds&gclid=EAlaIqobChMlWpu5t4qs3AIVAQAAB0BAAAAEAAYACAAEgJVzFD_BwE)

[https://www.sportbeat.ch/mietpreise-sommer/?gclid=CjwKCAiA27LvBRB0EiwAPc8XWSVapS-bgg6wWJi4vFHwKR7LhRObZSXJuvq59XrnDf6lC4a7gNVQ0hoCPz4QAvD\\_BwE](https://www.sportbeat.ch/mietpreise-sommer/?gclid=CjwKCAiA27LvBRB0EiwAPc8XWSVapS-bgg6wWJi4vFHwKR7LhRObZSXJuvq59XrnDf6lC4a7gNVQ0hoCPz4QAvD_BwE)

6. Standup Paddles:

<https://www.caumasee.ch/>

<https://www.flimslaax.com/seen-schweiz/caumasee>

### Rubriek "Wist je dat?"

#### **Er zit een gratis wandel-gps verborgen in je smartphone!**

We gebruiken onze moderne zaktelefoon al lang niet meer alleen om te telefoneren. Velen gebruiken hem ook om te fotograferen, te skypen, te surfen, te Whatsappen, te mailen, te betalen, te ... teveel om op te noemen. Wij als fervente stappers zouden onze smartphone ook wel willen gebruiken als gps ... Wel, dat kan. En het is nog gratis ook! En je kan de kaarten gebruiken zonder internetverbinding!

Heel wat smartphones bezitten namelijk een ingebouwde gps-module die er oa. voor zorgt dat we onze telefoon kunnen terugvinden. In Zinal werd er door Intersoc een cursus smartphone-gps georganiseerd. Alle gidsen van Intersoc gebruiken dit kaart-navigatie systeem. Een paar Vreugdestappers waren op deze cursus aanwezig en hebben de knepen ondertussen onder de knie.

Wat heb je nodig:

- Een smartphone met gps-module (de meesten hebben dit aan boord).
- Een actieve internetverbinding – bij voorkeur de snelle en gratis wifi van thuis voor de installatie van de app en de landkaarten.
- De "OsmAnd free" app uit de Apple Store voor de iPhone of de "OsmAnd free" app uit de Google Playstore.

Hoe gaan we te werk:

- Installeer de app op je smartphone. Dit duurt maximaal 5 min. en neemt niet veel plaats in. De plaats van de knoppen staan waar je moet op klikken zijn verschillend bij iPhone en Android.
- Na installatie open je de app.
- Onderaan links druk je op de knop met de drie horizontale streepjes. Bij iPhone is dat waarschijnlijk linksboven ...
- Dan druk je op "Kaarten downloaden".
- Kies voor een werelddeel en daarna voor het land van je keuze. OPGEPAST: in deze gratis versie kan je slechts 7 kaarten downloaden. Niet alle landen bestaan uit één stuk (vb. Duitsland 15 stuks, Frankrijk 12 stuks). Maar België kan je in één kaart downloaden.
- Na installatie van het kaartmateriaal druk je op het blauwe cirkeltje onderaan rechts. De kaart wordt bijna onmiddellijk doorgeschoven naar de plaats waar je nu bevindt – zelfs in huis. Tenzij je je in een ondergrondse parkeergarage bevindt.
- Druk nogmaals op de drie streepjes links onderaan en druk dan op "Stel profiel in". Hier kan je kiezen of je met de wagen, de fiets, als voetganger of met het openbaar vervoer wilt reizen. De kaartinstellingen wijzigen als je van profiel verandert.
- Onder "kaart instellen", druk op "interessespunten". Hier heb je de mogelijkheid om oa. eet- en drankgelegenheden, banken, winkels, openbaar vervoer, ... te tonen op je kaartmateriaal.

Nog meer honger gekregen naar het "gps-sen". Er is nog veel meer mogelijk met deze app:

- Wandel- en fiets tracks inladen
- De app gebruiken als auto-gps met stembegeleiding
- "Follow-me": je vrienden of familie kunnen je volgen op vakantie, wandeling, ... via hun telefoon
- ...

Voor een éénmalig bedrag van 11 euro is er ook een [uitgebreide versie](#) (voor Android) met profielschaduw en maandelijkse onbeperkte kaart-downloads. Tijdens de kerstperiode was er een promotie en kostte deze versie slechts 5,99€. Let er wel op dat je niet over de capaciteit van je geheugen gaat. Het is wenselijk om een supplementair geheugenkaartje aan te schaffen en daar de kaarten op te installeren. De uitgebreide handleiding hiervan vind je [hier](#). Een groot deel van de opties is ook bruikbaar in de gratis versie.

*Geschreven door Paul Poels.*

*Heb je zelf ook nuttige informatie die je wil delen met je mede-Vreugdestappers? Laat het ons weten via [vreugdestappers@gmail.com](mailto:vreugdestappers@gmail.com) en wij zorgen ervoor dat het in de volgende Vreugdeklapper verschijnt.*

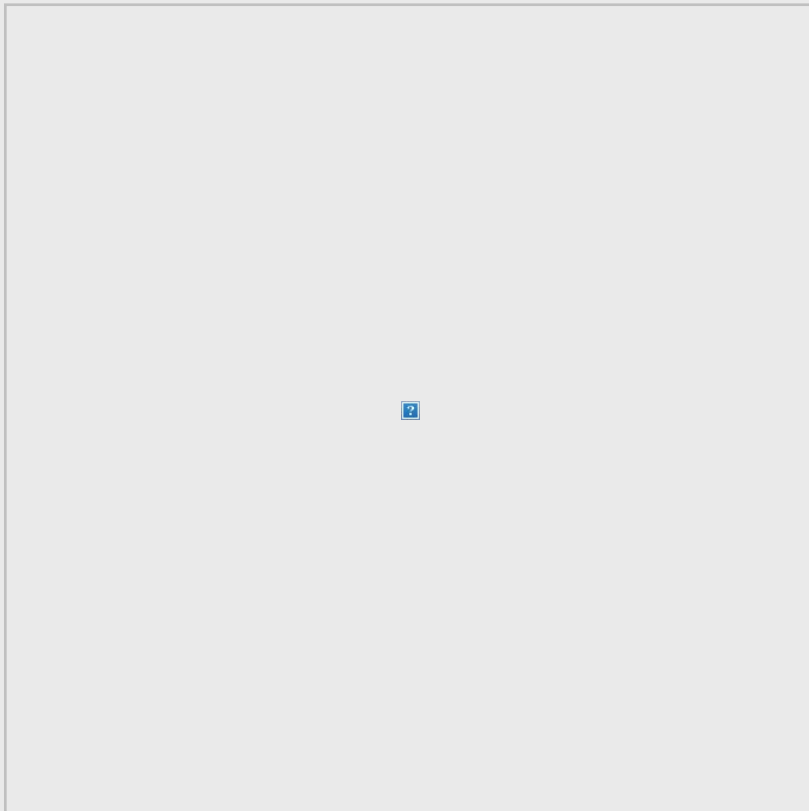
## Vorbije activiteiten

---

### Winterbusreis naar Brecht


Dertig Vreugdestappers raapten nog net voor de Kerstperiode alle moed bij mekaar om er nog eens samen op uit te trekken. De bestemming was naar het Antwerpse Brecht, die we in het verleden ook eens mochten begroeten op één van onze wandelingen. Met een busreisje van zowat 75 km bracht buschauffeur Tony ons snel ter plaatse.

Vriendelijke ontvangst, koffietje drinken en dan in "kilometergelijke"-groepjes klaarmaken om de verschillende afstanden te trotseren. De zon was gelukkig van de partij zodat al onze meegereisde leden kozen voor een wandeling. Maar nogmaals, ook leden die een 4 km of gewoon een leuk uitstapje met de leden verkiezen, kunnen steeds mee gaan.



Sommige verkozen een kortere afstand en verkenden nadien het dorpje en zijn geneugten. François en Mark V maakten er een meer sportieve uitstap van en gingen voor de 24. En de grote meerderheid ging op stap voor een 12 of 16 km. Maar ik vermoed dat alle afstanden wel kennis gemaakt hebben met de gekende boomplantages. Het ging hier duidelijk niet om gewone boompjes. Organisatoren vertelden ons na de wandeling dat zelfs Trump hier wat bomen komen kiezen was. De prijskaartjes hingen gelukkig niet aan de bomen.

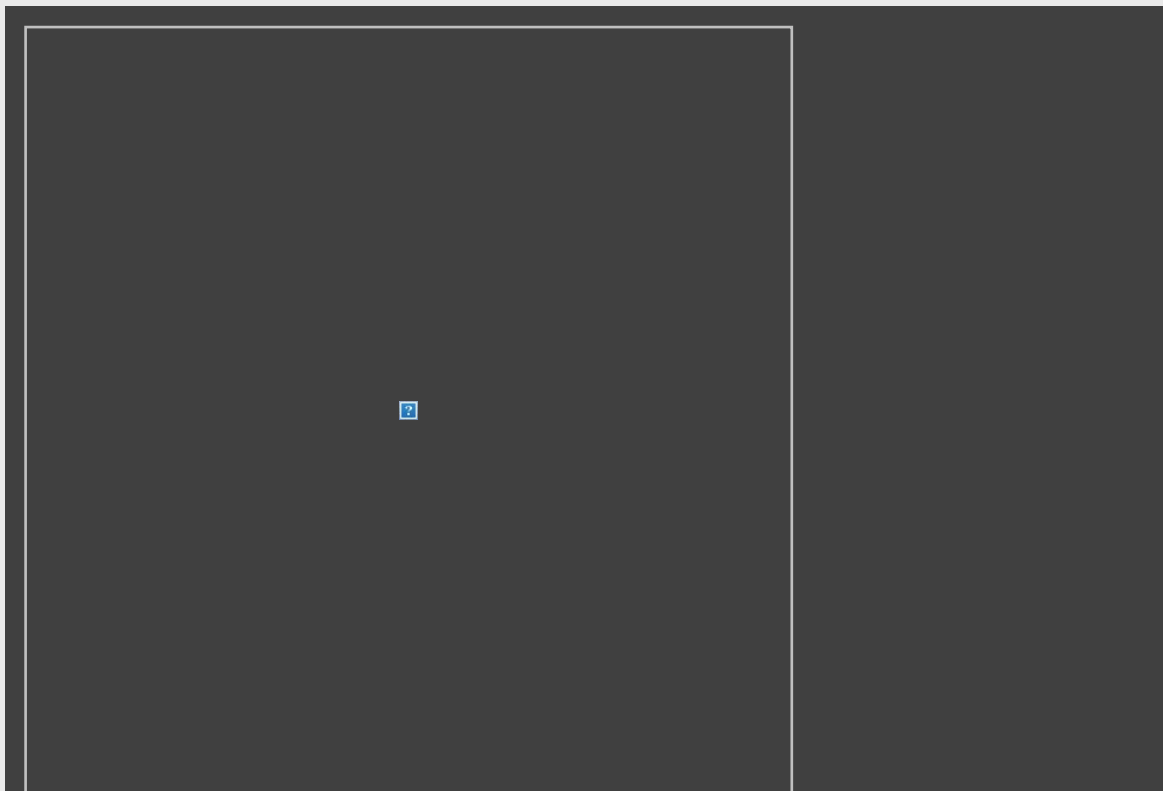
De deelnemers aan de 12 km kregen nog een fotozoektocht voorgeschoteld en konden ... 2 smoutebollen winnen. Alles wat men onderweg tegen kwam, werd dan ook binnenste buiten gekeerd om toch maar niks te missen. Enige nadeel, leek wel de processie van Echternach. Eens toegekomen kon men beginnen aan smoutebollen, koeken, hot-dogs en ... lekkere biertjes. Klein probleempje: als je niemand vond om bovenstaande te gaan halen, bleef je op je honger zitten. Dit omdat de meeste tafels en stoelen zo kort bij mekaar stonden dat je eens je neerzat niet meer voor of achteruit kon.



We kregen tenslotte nog een fles met plaatselijke drank aangeboden van de organisatoren. Tegen vieren trok ons leuk busje met ons weer huiswaarts zodat we tijdig thuis waren om de samenvatting van Anderlecht-Standard te bekijken. Zoals al onze uitstappen viel deze ook weer mee. Reden: we zorgen daar gewoon zelf voor!

Meer foto's vinden jullie op: <http://www.vreugdestappers.be/busreizen/>

### In het spoor van een Vreugdestapper



*Heb je zelf ook deelgenomen aan een wandeltocht die je de moeite waard vindt om te delen met je mede-Vreugdestappers? Aarzel dan niet om een tekstje (foto erbij mag ook) neer te pennen en het op te sturen naar*


## Komende activiteiten

---

### Vrijdagwandeling 24 januari 2020 in Tourinnes-la-Grosse

Voor onze eerste vrijdagwandeling van 2020 trekken we opnieuw naar Waals Brabant. We spreken af op vrijdag 24 januari om 8u45 in Tourinnes-la-Grosse op de parking achter de prachtige Romaanse kerk Saint Martin en zijn ommuurd kerkhof. Dit is tevens de parking van de Ballodrome Paume Tourinoise, te bereiken via de Rue de la Bruyère St. Martin. Bij het binnenrijden van Tourinnes-la-Grosse vanuit Leuven, Hamme-Mille of Waver neem je eerst de richting Beauvechain. Neem na een 200-tal meter een scherpe bocht naar links en volg bergop de Rue de la Bruyère St. Martin. Rij de kerk een 50-tal meter voorbij en sla naar rechts de onverharde weg in tussen de muur van het kerkhof en het gebouw dat gerestaureerd wordt. Na een 20-tal meter sta je op de parking.

De wandeling is in het totaal een 14-tal km en haalbaar voor elke wandelaar met een beetje kilometers in de benen. Ze voert ons over goed begaanbare en brede landbouwwegen die ondanks het natte weer van de voorbije weken niet teveel last hebben van modder en plassen. De wegen zijn verkeersarm, voor 45% onverhard en vrij van omgevingslawaai. We trekken eerst in noordelijke richting. Het is heerlijk wandelen tussen de velden en aan de rand van het Meerdaalwoud door een licht golvend landschap zonder noemenswaardige hellingen of andere moeilijkheden.



Na een 8-tal km houden we halt in het centrum van Beauvechain (Bevekom) voor een drankje. We worden er ontvangen in het lokale café-restaurantje La Renaissance. Vandaaruit gaat het terug naar onze startplaats via een zuidelijke route. We lopen opnieuw tussen de velden en boomgaarden en op een zekere afstand van het militaire vliegveld van Beauvechain. Nadat we het dorpje Nodebais zijn doorgelopen zien we de kerk Saint Martin voor ons opdoemen en zijn we dus snel terug op onze startplaats. We zouden terug bij de auto's moeten zijn rondom 13u30.

We hebben voor deze wandeling gekozen omdat ze naar verhouding vrij is van modder. Zorg toch liefst voor stevige schoenen. Bij windiger en zeker bij nat weer is ook een goede regenjas of poncho sterk aanbevolen.

Zij die het wensen stoppen op de terugweg voor de gezamenlijke lunch aan de Zoete Waters in Oud-Heverlee. We reserveren voor zij die zich inschrijven in de brasserie De Zoete Bron (Maurits Noëstraat 15, 3050 Oud-Heverlee). We spreken met de brasserie een vereenvoudigde kaart af zodat we snel bediend kunnen worden om onze grote honger te stillen ;)

Je aanmelden voor de wandeling (en lunch) kan via volgende link: <http://www.vreugdestappers.be/event/vrijdagwandeling-januari/>

---

### Carpooling Hemiksem 2 februari 2020

Onze eerste carpooling van het nieuwe jaar leidt ons naar de Rupelstreek. Op zondag 2 februari trekken we naar de Wintertocht van Wsv Schelle in Hemiksem. We verzamelen aan de kerk van Moorsel om 8u45 of aan de kerk van Huldenberg om 8u30 en vertrekken met zo min mogelijk auto's naar de startplaats (Depot Deluxe, Nijverheidsstraat 27, Hemiksem). Vreugdestappers die verkiezen om rechtstreeks naar ginder te rijden, worden verwacht om 9u45 in de startzaal te zijn.

We zullen een lijst met jullie lidkaart-barcodes samenstellen om de scanning bij de inschrijvingstafel te vergemakkelijken. Gelieve daarom je deelname online te bevestigen:

<http://www.vreugdestappers.be/event/carpooling-hemiksem/>

---

## Medewerkersevent - gezellig samenzijn leden

Op vrijdag 7 februari 2020 (Zaal Vandervorst, Sint-Jansbergsteenweg 39, Loonbeek om 19u30) zullen de medewerkers van het voorbije jaar even "in the picture" staan. Maar natuurlijk zijn alle leden welkom, want het is ook een gezellig samenzijn voor ieder van ons.

Alle begin is moeilijk, dus zullen er wel beginnersfoutjes gemaakt worden, maar zoals het gezegde ons zegt: "Wie niets doet, kan ook niets verkeerd doen!" Het is in géén geval de bedoeling om er een nieuwe Algemene Vergadering van te maken. Onze vorige bevatte genoeg info om daarmee het jaar rond te komen. We streven wel naar een GEZELLIG SAMENZIJN met onze leden op een winterse avond.

Programma:

- Eerst *even* wat gezellig samenzitten bij een ..... - iets voor de smaakpapillen
- Nadien *even* wat aandacht voor ..... - info of slaap/rustmoment
- Aanwezige medewerkers 2019 *even* ..... - medewerkersmoment
- Onze grijze hersencellen *even* ..... - wie is nog wakker en bij de leest
- En ... *even even* gezellig babbelen bij ..... - langste deel, en ook deel waarin we allen het sterkst zijn.

Het is de bedoeling dat zij die gewoon zijn om gelijk met de kippen naar bed gaan, tijdig kunnen vertrekken. De anderen zullen we tegen middernacht toch langzaam naar de buitendeur proberen te begeleiden.

Invulling van de puntjes: net als bij de telecomoperatoren kan je extra betalen om reeds vooraf de puntjes te kunnen invullen. Maar is het voor de "gewone" mens meestal wachten tot de dag van de effectieve uitzending :)

Gelieve je aanwezigheid te bevestigen op de volgende link:

<http://www.vreugdestappers.be/event/medewerkersevent/>


## Op wandel in het buitenland

### Op wandel in de Crêtes Préardennaises

Guy Engelen & Denise Van Rompaey

We ontdekten de Crêtes Préardennaises, ook gekend als de Franse Ardennen, een twintigtal jaren geleden als een interessant gebied om fietsconditie op te bouwen. Sindsdien staat het nagenoeg jaarlijks op ons programma. Als wandelaar waren we er nooit echt actief. Om daar verandering in te brengen, trokken we erheen in de eerste week van januari 2020 voor een wandel-4-daagse.

We boekten half-pension in het hotel Auberge de L'Abbaye in Signy l'Abbaye (<https://aubergedelabbaye-signy.fr/>). Een erg gezellig, eenvoudig, klein (12-tal kamers) hotel uitgebaat door de 7e generatie van dezelfde familie. Erg aangename eigenaars en dito personeel. Voor ons was het zowat de tiende keer dat we er verbleven. De kamers zijn er in orde, de keuken is typisch Frans, op de menukaart staan tal van gerechten op basis van bio-producten van de eigen hoeve, het ontbijt in buffetvorm is redelijk uitgebreid. Afhankelijk van de kamer betaal je het half-pension ongeveer €65 per nacht en per persoon.



*Foto 1: Signy l'Abbaye in de ochtendmist*


De Crêtes Préardennaises zijn een prachtige rurale Franse regio juist over onze zuidelijke grens op nauwelijks 160 km van huis, gekenmerkt door een uitgebreid netwerk van verkeersarme wegen die algemeen in zeer goede staat zijn. Een regio die, zoals zo vele op het Franse platteland, een existentiële crisis doormaakt met een gebrek aan tewerkstelling, aan diensten en dus aan een jonge bevolking die alsmaar meer naar de grote steden uitwijkt en lege dorpjes achterlaat met enkel ouderen. De ontvolking is zeer zichtbaar: veel leegstaande woningen, handelspanden en boerderijen groot en klein op grote lappen grond die voor een appel en een ei te koop zijn. Alleen, er zijn onvoldoende kopers voor te vinden. Dus verkrotten ze. De dorpjes zien er daardoor leeg en vaak armetierig uit.

De benaming Crêtes Préardennaises verwijst ernaar dat de regio in landschappelijke zin een overgang vormt tussen de bosrijke Belgische Ardennen in het noorden en de vlakkere Champagnestreek met zijn uitgestrekte velden in het zuiden. Het landschap van de Franse Ardennen is dan ook erg verschillend van wat we in onze eigen Belgische Ardennen kennen. Algemeen is het gebied minder hoog en zijn de hoogteverschillen tussen de valleien en de plateaus veel minder uitgesproken. Verder is de landbouw er veel prominenter aanwezig en zie je er een afwisseling van vruchtbare akkers en weilanden. Bossen nemen bijgevolg minder oppervlakte in ofschoon er zeer grote domaniale wouden overblijven zoals het Forêt Domaniale de Signy L'Abbaye en het Forêt Domaniale de Froidmont. Het zijn prachtige loofbossen met een rijke flora en fauna, extensief geëxploiteerd voor bosbouw. Deze combinatie van landschapsvormen vormt een uniek maar prachtig gebied om in te fietsen of te wandelen, een landschap waarvan we in België geen gelijke hebben.

Wandelingen kan je er maken van elke lengte en moeilijkheidsgraad. Tenzij je ervoor kiest om een volledige wandeling in het woud te doen –wat perfect mogelijk is voor afstanden tot zelfs 50km-- biedt de regio bijzonder veel variatie in de landschappen die je aandoet: akker, weiland, woud, wandelingen in de vallei, wandelingen op de kam met vergezichten, doortochten van dorpjes en gehuchten, wandelingen volledig in de natuur en open ruimte, etc. De streek is rijkelijk voorzien van verkeersarme wegen, landbouw- en bosexploitatiewegen. Ook kleinere paadjes die dwars door bos-, of weiland voeren zijn er talrijk in aantal. Maar, verwacht vooral geen cafeetje of andere rustpost elke 6 km, want, die zijn er dus niet. De nog resterende handel en horeca is geconcentreerd in de weinige grotere kernen. Voor het overige zorg je best zelf voor een picknick en een plasteut.

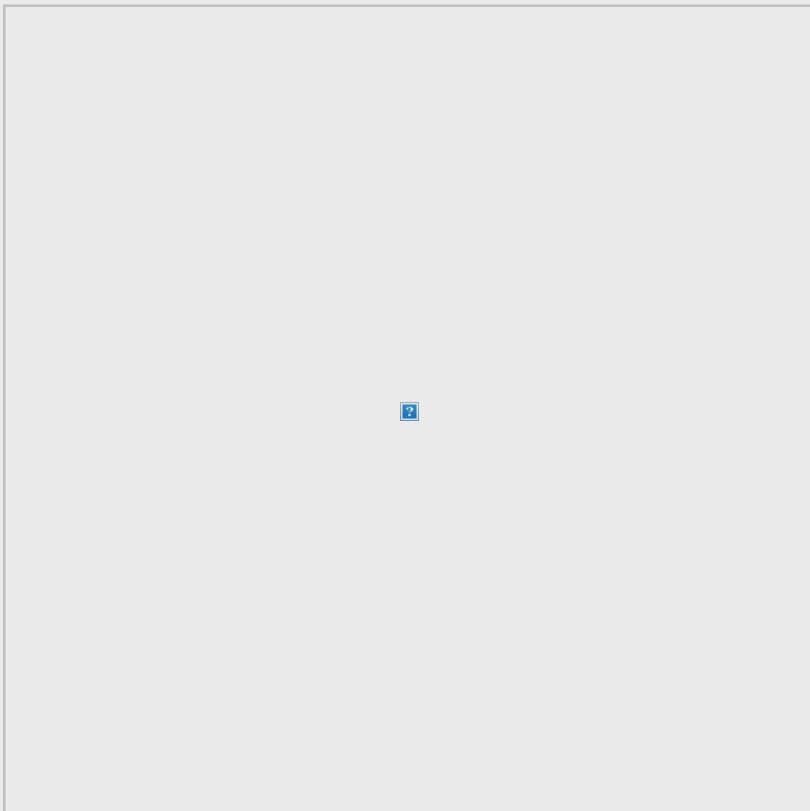
We deden er 3 dagwandelingen van 20, 32 en 26 km.

De eerste wandeling (20km) verliep in lusvorm van Givron (op een 12-tal km van Signy l'Abbaye, met parkeerruimte bij de kerk) via Pagan, Chaumont-Porcien en Doumely-Bégnny terug naar Givron. Een prachtige wandeling die vooral over de kammen, dus de echte crêtes verloopt. Mooie vergezichten in de valleien rondom. Op uitzondering van de eerste kilometers bijna exclusief op onverharde paden.



*Foto 2: Zicht op het glooiend landschap nabij Givron*

De tweede wandeling (32km) vertrok vanaf het hotel en voerde ons eerst naar het noorden via de GR 12 (Grote Routepad) dat deel uitmaakt van de route naar Compostella voor zij die vanuit België of meer noordelijk vertrekken. Ook de GR volgt een kam, maar, grote delen gaan door bebost gebied en weiland. De vergezichten zijn er minder uitgesproken, en, het wandelen verloopt vooral op kleinere paden. We verlieten de GR en daalden af naar Lépron-les-Vallées. Vervolgens liepen we naar Aubigny-les-Pothées via een verkeersvrije landbouwweg en verder naar Marlemont op een verkeersarme, verharde weg. Vandaaruit ging het verder naar Maranwez op landbouwwegen en paden. Iets voorbij Maranwez doken we het Forêt Domaniale de Signy L'Abbaye in om er vlak bij het hotel weer uit te komen.



*Foto 3: Op wandel op de GR 12 ten noorden van Signy l'Abbaye*



Voor de derde wandeling (26km) besloten we voor een vertrek vanuit Signy l'Abbaye naar het zuiden door het Forêt Domaniale tot in Wasigny, een stadje met een prachtig maar vervallen kasteel uit de 16e en 17e eeuw. In Wasigny merk je al de invloed van de Champagne en wordt het landschap gedomineerd door golvende velden van groeiende omvang. De boerderijen die er nog actief zijn, zijn flink uit de kluiten gewassen en wellicht ook rijk. Vanuit Wasigny keerden we terug naar het noorden door landbouwgebied op een route hoog op de kam met een mooi zicht naar het westen met dorpjes zoals Draize. Het laatste stuk voerde ons door de prachtige gehuchten Rogiville en La Besace, gelegen aan de rand van het Forêt Domaniale de Signy L'Abbaye, en, erg geliefd door eigenaars van buitenverblijven, zo bleek. Het laatste stuk voerde ons weer door het woud tot aan het hotel.




Foto 4: zicht op Draize in zijn vallei

Het parcours van elke wandeling is te bekijken en te downloaden als kaart of als GPS-bestand in RouteYou:


Wandeling 1: <https://www.routeyou.com/en-fr/route/view/6801906/walking-route/givron-chaumont-porcien-doumely-begny>

Wandeling 2: <https://www.routeyou.com/en-fr/route/view/6802687/walking-route/signy-l-abbaye-lepron-les-vallees-marlemont-maranwez-signy-l-abbaye>

Wandeling 3: <https://www.routeyou.com/nl-fr/route/view/6802715/wandelroute/signy-l-abbaye-wasigny-signy-l-abbaye>

We beleefden 3 schitterende wandeldagen. Vaak leek het alsof we de enigen waren die op wandel waren in het grote gebied waarin we vertoefden. En, misschien heeft dat zijn logische verklaring. Ten eerste is een natte winter zoals we die momenteel beleven niet het juiste moment om naar de regio af te reizen voor wandelingen. De paden zijn er namelijk bijzonder modderig en daardoor ook glibberig. Dit maakt het stappen zwaar en moeizaam en riskeer je om languit in de modder te belanden. De routes zoals je die in RouteYou zal vinden blijven daardoor ook meer op verharde wegen dat wat we in een droge periode zouden verkiezen. Ten tweede zijn de Franse Ardennen in de ban van de jacht van eind september tot eind januari. De plekken waar en dagen waarop gejaagd wordt worden verplicht aangeduid op infoborden aan de randen van de bossen en dorpen. Het is dus perfect mogelijk om de jagers uit de weg te gaan. Bovendien hebben jagers geen alleenrecht in hun jachtgebieden. Ze moeten ze ten allen tijde delen met wandelaars en andere natuurliefhebbers. Ook in het jachtseizoen. Maar, er gaat iets erg dreigend uit van gewerschoten die afgaan, zelfs op grotere afstand. Het idee dat je oog in oog kan komen te staan met een jager met het geweer in de aanslag, of een meute jachthonden, is niet aangenaam om het zacht uit te drukken. Als je dus naar de Franse Ardennen afreist om er te wandelen kies dan liever voor een drogere periode tussen mei en september. Als je eraan denkt om in de Auberge de l'Abbaye te overnachten, boek dan tijdig want, dit hotel is populair bij Belgen, Nederlanders en ook Engelsen.

**Heb je zelf ook een wandelvakantie beleefd die je graag zou delen met je mede-Vreugdestappers? Aarzel dat niet om je informatie (beschrijving wandelroutes, gebruikte wandelkaarten, overnachting, eetadresjes, foto's, etc.) neer te pennen en het op te sturen naar [vreugdestappers@gmail.com](mailto:vreugdestappers@gmail.com). Wij zorgen ervoor dat het in de rubriek "Op wandel in het buitenland" in de volgende Vreugdeklapper terechtkomt.**



---

This email was sent to [paul.poels@telenet.be](mailto:paul.poels@telenet.be)  
[why did I get this?](#) [unsubscribe from this list](#) [update subscription preferences](#)  
..... Belgium

